

N=6701100
N=6701000
N=6700900
N=6700800
N=6700700
N=6700600
N=6700500

Tegnforklaring

	Bybanepattform		Torg / plassdannelse		Banespor		Planens avgrensning
	Fortau / gangareal		Park / grantområde		Banetrasé i tunnel		Grense juridisk bindende plan
	Hovedsykkelveg		Mur / konstruksjon / skjæring		Senterlinje spor		Grense verdensarvstedets nærområde iht. Vågen, kaiene og Bryggen: plan id 16040000
	Kjørefveg		Møblering		Eksisterende trær		Eiendomsgranse
	Overkjørbart areal		Sykkeltrasé over torget		Nye trær / flyttede trær		Fredet bygrunn
	Buffersone		Eksisterende bygg		Tunnelmunning		Fredete bygg
			Vann				

	Planens avgrensning		Fredet bygrunn
	Grense verdensarvstedets nærområde iht. Vågen, kaiene og Bryggen: plan id 16040000		Fredete bygg
	Eiendomsgranse		

BT5 Bybanen til Asane
DS1, Kaigaten - Sandbrogaten
Illustrasjonsplan 1

Revisjon	Revisjon gjelder	Utarb	Kontr	Godkjent	Rev. dato
01	Reguleringsplanforslag	IngSka	ND	IOV	2022-09-15
02	Til 2. gangs behandling	IngSka	ND	IOV	2023-03-24

Lokaliseringsskisse
Sandbrogaten
Kaigaten

BERGEN KOMMUNE

Miljøtettet

Norconsult

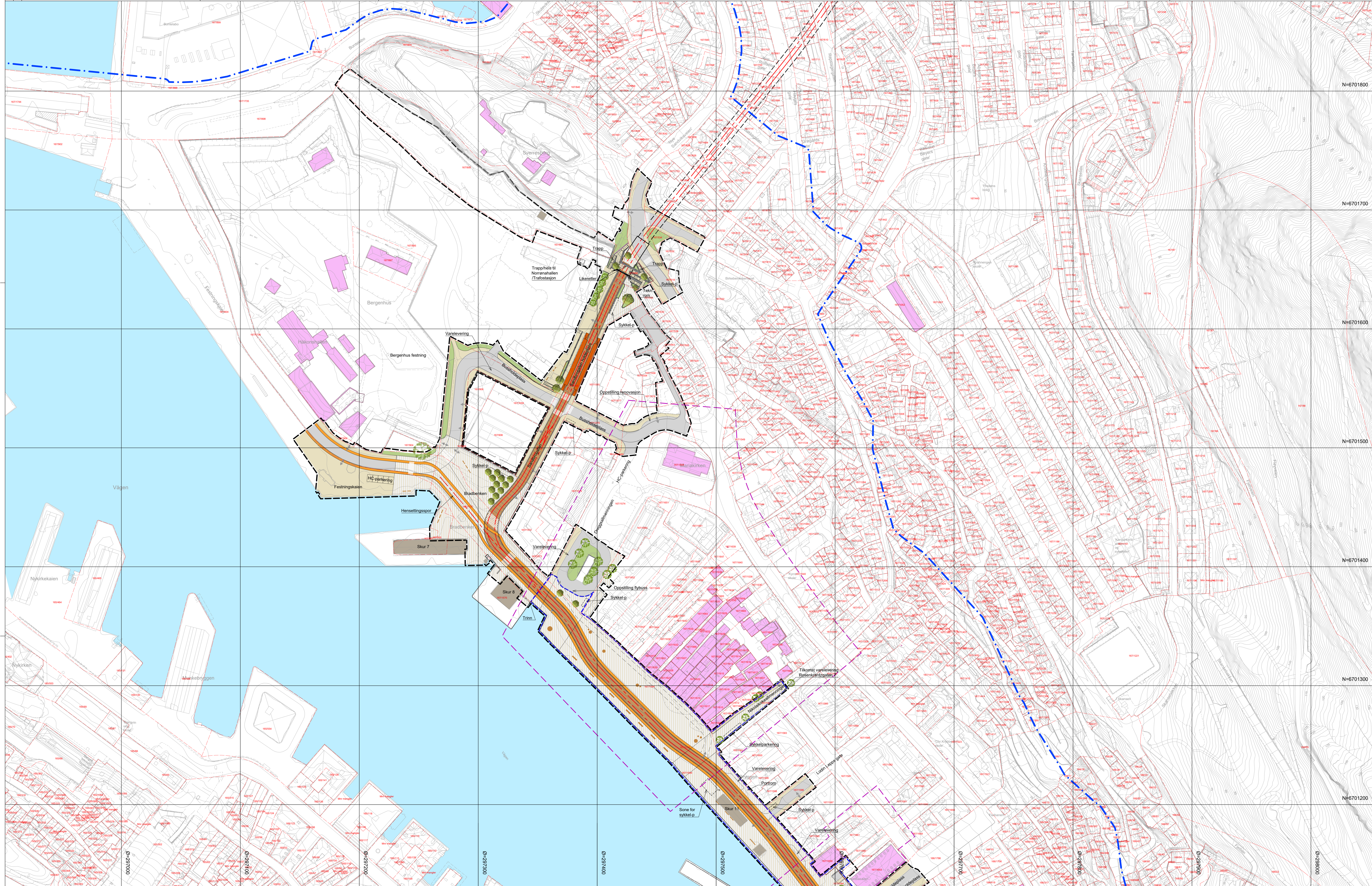
Leverandør

Målestokk: 1:1000

Tegningsnummer/dokumentkode: BT5-IP65800000-101

Plan id: 65800000

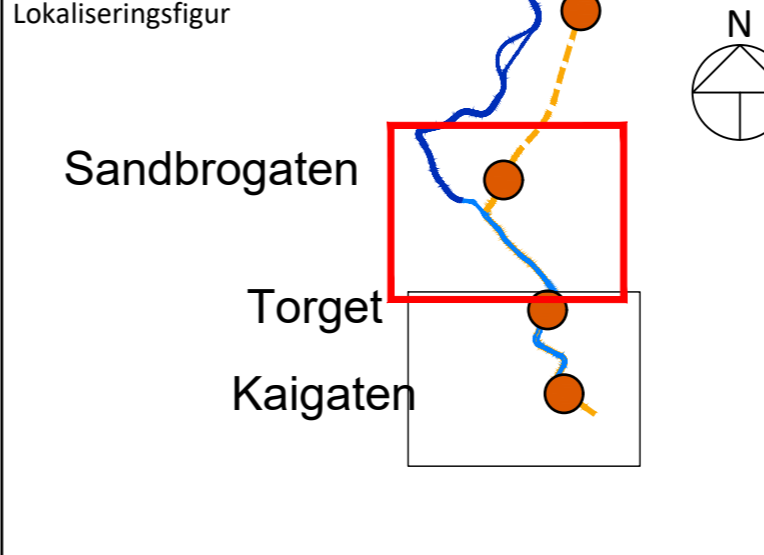
Rev. 02



Tegnforklaring

	Bybaneplattform		Torg / plassdannelse		Banespor
	Fortau / gangareal		Park / grantområde		Banetrasé i tunnel
	Hovedsykkelveg		Mur / konstruksjon / skjæring		Senterlinje spor
	Kjøreveg		Mablering		Eksisterende trær
	Overkjørbart areal		Sykkeltrase over torget		Nye trær / flyttede trær
	Buffersone		Eksisterende bygg		Tunnelmunning
			Vann		

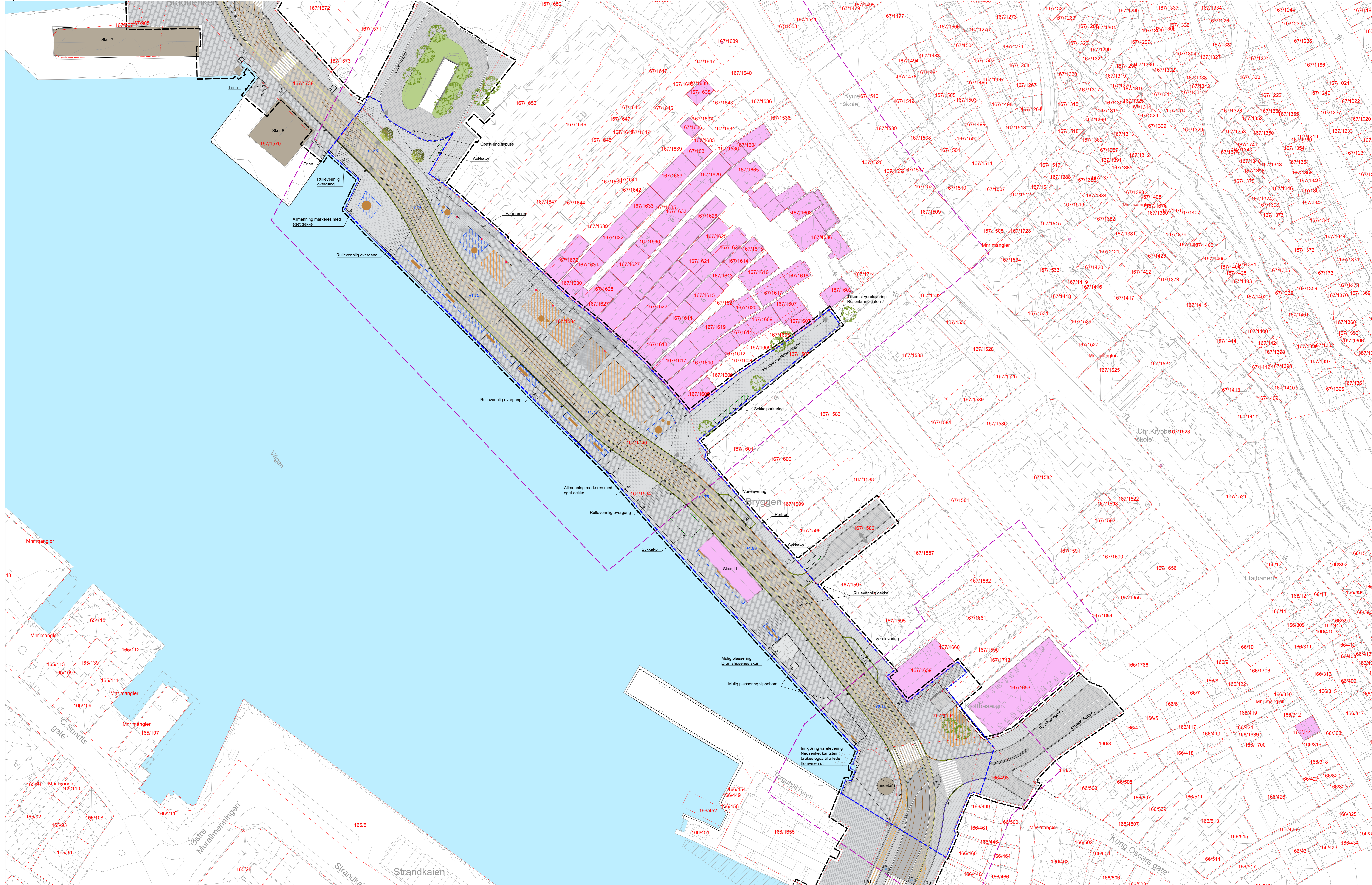
	Planens avgrensning
	Grense juridisk bindende plan
	Grense verndansvarledets nærrområde ihtl. Vågen, kaiene og Bryggen: plan id 16040000
	Eiendomsgrænse
	Fredet bygrunn
	Fredete bygg



BT5 Bybanen til Asane
DS1, Kaigaten - Sandbrogaten
 Illustrasjonsplan 2

Revisjon	Revisjon gjelder	Utarb	Kontr	Godkjent	Rev. dato
01	Reguleringsplanforslag	IngSka	ND	IOV	2022-09-15
02	Til 2. gangs behandling	IngSka	ND	IOV	2023-03-24

BERGEN KOMMUNE		Miljøtett	
Leverandør: Norconsult			
Målestokk: 1:1000	Tegningsnummer/dokumentkode: BT5-IP65800000-102	Plan id: 65800000	Rev. 02



Tegnforklaring
Vedledende materialbruk

	Natursteinsdekker
	Hovedsykkelrute slipt betong / natursteinskvalitet
	Kjøreveg gatestein
	Banespor
	Banetrasé betong / natursteinskvalitet

	Overkjørbart areal
	Buffersone
	Vann
	Eksisterende bygg
	Fredete bygg

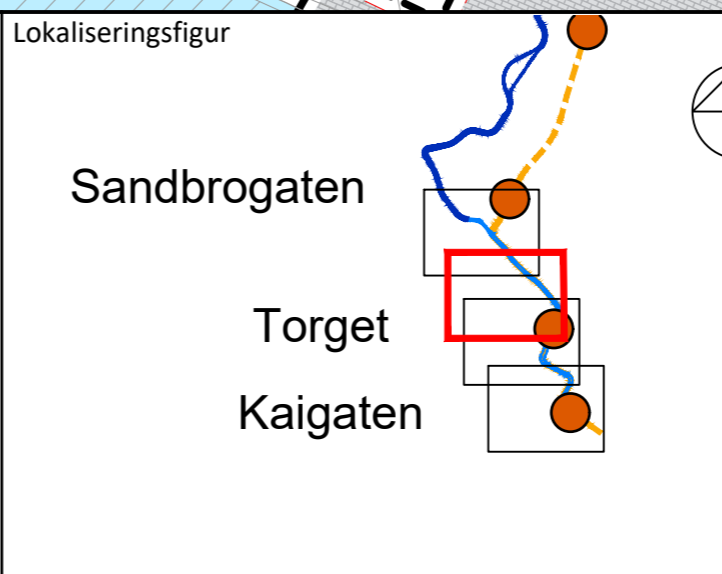
	Møblering
	Sykkeltrase over torget
	Kantstein
	Bybanekantstein - hvit linje
	Eksisterende trær
	Nye trær / flyttede trær

	Planens avgrensning
	Grense verdensarvsledets nærrområde i.h.t. VKB: plan id 16040000
	Etendomsgrænse
	KL-mast / KL-mast spesialdesign
	Avkjørsel
	Kotehøyder (Høyderel.: NN2000)

Elementer og dekker som er juridisk bundet innenfor angitt grense #1

	Grense juridisk bindende plan
	Hensynssone plassering av Drammenshusnes skur og vippebørm
	Friskiltlinje
	Hovedsykkelrute prikkhamret gatestein
	Banetrasé storgatestein
	Natursteinsdekker Bryggen

	Meblingssone gatemebler / sykkel
	Sone for opphold og aktivitet
	Kjøresone for tilkomst til bygg, varelevering og utrykningsjærstet
	Avgrensning sykkel - banetrasé/kjørebane
	To skift storgatestein - maks vis 0 cm
	To skift storgatestein - maks vis 2 cm
	To skift storgatestein - maks vis 4 cm
	To skift storgatestein - maks vis 6 cm
	Lysmaster gate- / fasadebelysning
	Kotehøyder (Høyderel.: NN2000)



BT5 Bybanen til Asane
DS1, Kaigaten - Sandbrogaten
Illustrasjonsplan 3 - Juridisk bindende

Revisjon	Revisjon gjelder	Utarb	Kontr	Godkjent	Rev. dato
01	Reguleringsplanforslag	IngSka	ND	IOV	2022-09-15
02	Til 2. gangs behandling	IngSka	ND	IOV	2023-03-24

Leverandør		Norconsult	
Målestokk	Tegningsnummer/dokumentkode	Plan id	Rev. id
1:500	BT5-IP65800000-103	65800000	02